

## Hoe werkt het?

- Er zijn twee fietsroutes: de rode route is ongeveer 42 km en de blauwe route is ongeveer 32 km lang. U kunt de routes ook nog combineren, deze is dan ongeveer 70 km.
- Onthoud het nummer van de startplaats waar u de fietstocht begint, zodat u op het beginpunt ook weer kunt eindigen.
- U volgt de genummerde borden in de richting van de pijl van knooppunt naar knooppunt.
- Deze borden komt u onderweg tegen.



Er zijn gedeeltes in de route semi-verhard.

De routes op deze kaart zijn reeds bestaande routes. Hoewel bij het intekenen van de routes de uiterste zorg is nagestreefd, kan Café De Toekomst voor eventuele onvolledigheden geen aansprakelijkheid aanvaarden.



Café met keuken en gezellig terras

Feest en vergaderzalen

Fietsenstalling met elektrische oplaadpunten

Diversen bieren, frisdranken en sterke dranken

Veel huisgemaakte producten

Aangesloten op Fietsnetwerk.nl



Pastoor de Bakkerstraat 19 | 4885 AK Achtmaal  
Telefoon 076-5985391












[www.cafedetoekomst.nl](http://www.cafedetoekomst.nl)

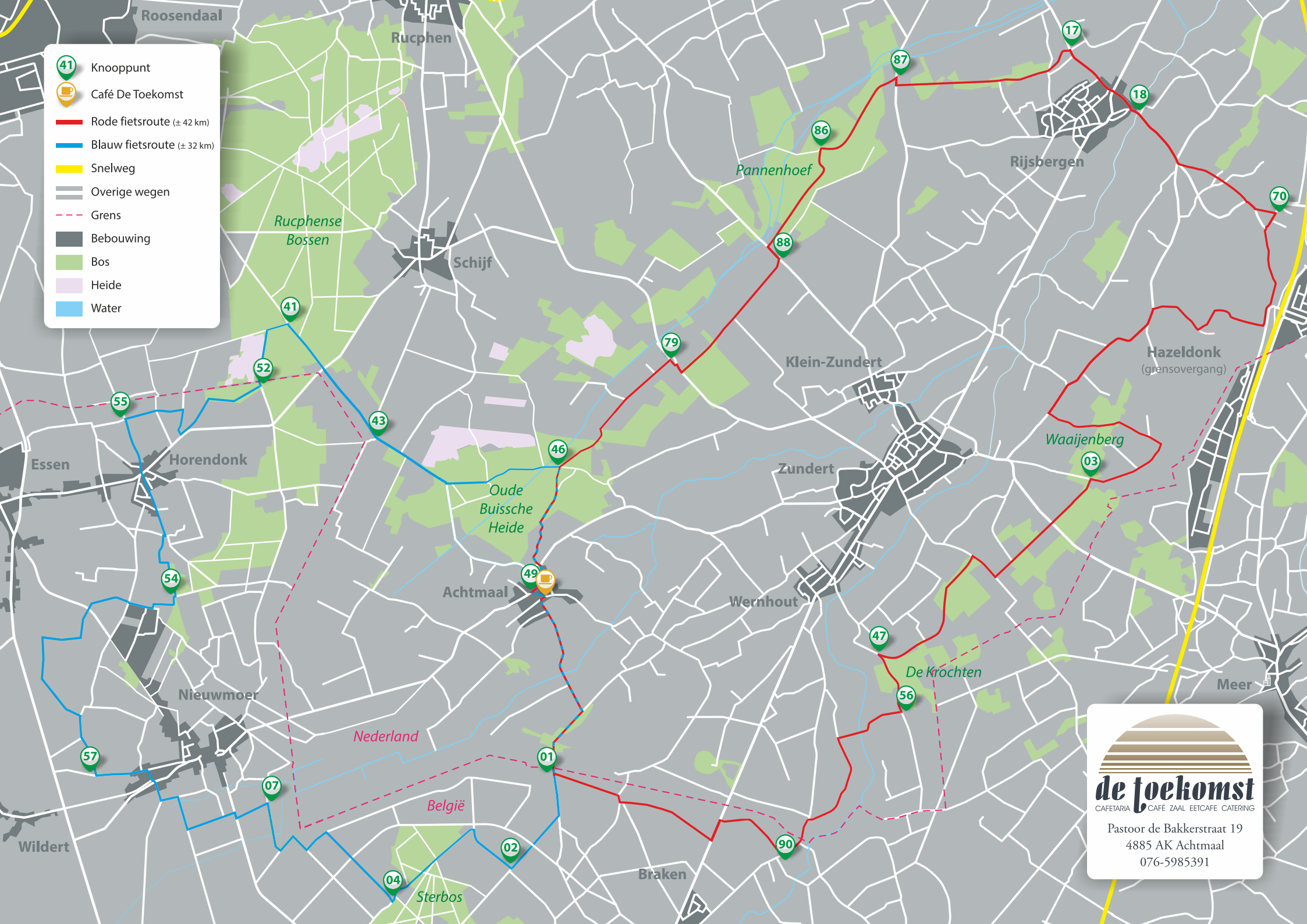
# Fietsen in de omgeving van Achtmaal



**2 verschillende fietsroutes**

*De fietsroutes gaan door de natuurgebieden  
Oude Buissche Heide, Pannhoef, Waaijenberg,  
De Krochten, Sterbos en Rucphense Bossen.*

-  Knooppunt
-  Café De Toekomst
-  Rode fietsroute (± 42 km)
-  Blauw fietsroute (± 32 km)
-  Snelweg
-  Overige wegen
-  Grens
-  Bebouwing
-  Bos
-  Heide
-  Water




**de toekomst**  
CAFETARIA CAFÉ ZAAL EETCAFE CATERING

Pastoor de Bakkerstraat 19  
4885 AK Achterhoek  
076-5985391